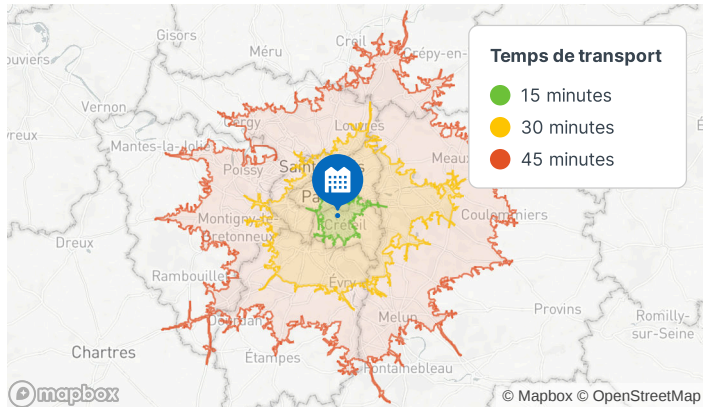




Accessibilité

Voiture



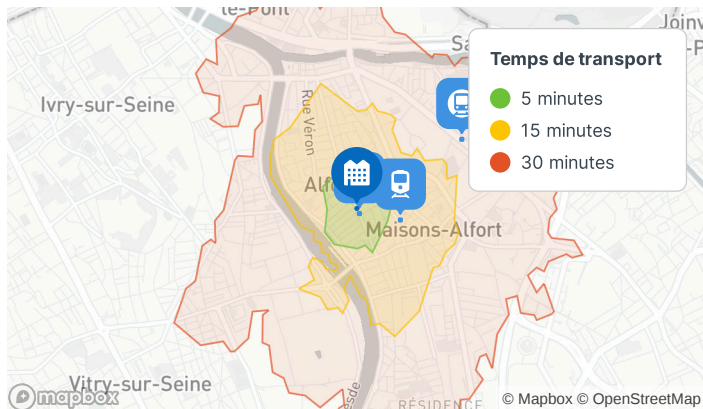
✈️ Aéroport Aéroport de Paris-Orly (ORY) 9.2 km

🛣️ Autoroute 1.6 km

Services à moins de 15 minutes

- 🛒 542 Commerces
- 🎓 676 Education
- 🍽️ 1809 Restauration
- 🏥 528 Santé
- 🎮 2282 Loisirs

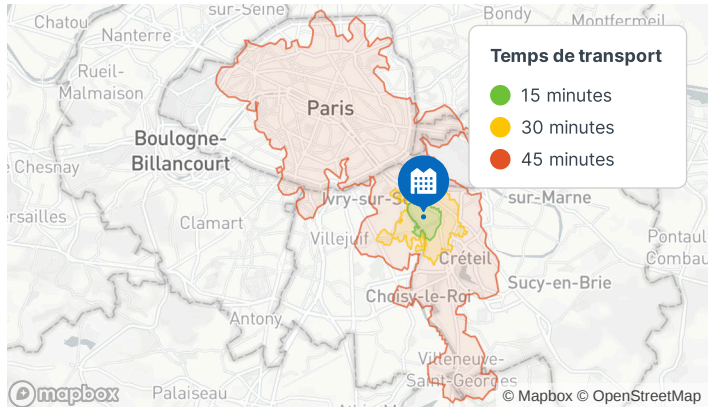
À pied



Services à moins de 15 minutes

- 🛒 25 Commerces
- 🎓 15 Education
- 🍽️ 51 Restauration
- 🏥 21 Santé
- 🎮 75 Loisirs

Transport public



🚆 Gare Maisons-Alfort - Alfortville 438 m

🚌 Bus Paul Vaillant-Couturier - Kennedy 48 m

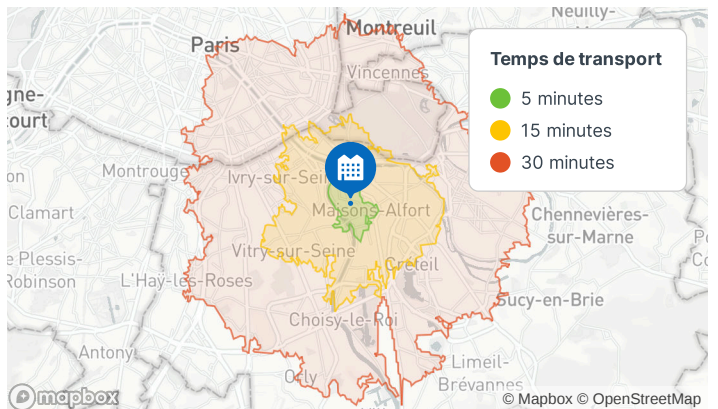
🚊 Tram Porte de Charenton 3.6 km

🚇 Métro Maisons-Alfort — Stade 1.2 km

Services à moins de 15 minutes

- 🛒 25 Commerces
- 🎓 15 Education
- 🍽️ 52 Restauration
- 🏥 21 Santé
- 🎮 75 Loisirs

Vélo



Services à moins de 15 minutes

- 🛒 121 Commerces
- 🎓 171 Education
- 🍽️ 265 Restauration
- 🏥 109 Santé
- 🎮 487 Loisirs

Les isochrones sur la carte indiquent la distance que vous pouvez parcourir en voiture sur différents intervalles de temps. La méthodologie considère un trafic routier fluide, ainsi que le conducteur respecte les limitations de vitesse.

Les isochrones sur la carte indiquent la distance que vous pouvez parcourir en transport public sur différents intervalles de temps. L'algorithme considère que l'heure de départ est à 9 heures du matin.

Les isochrones sur la carte indiquent la distance que vous pouvez parcourir à pied sur différents intervalles de temps. Le relief du terrain n'est pas encore pris en compte.

Les isochrones sur la carte indiquent la distance que vous pouvez parcourir en vélo sur différents intervalles de temps. Le relief du terrain n'est pas encore pris en compte.

Ce rapport a été généré le 17 avril 2020